

De viaje a Río Tocuyo

Río Tocuyo, aún cuando tiene varias posibles fechas se dice que fue fundado en noviembre de 1620. Posee un casco central rodeado de casas con estilo colonial y techos de tejas, aunque desde una colina sobre la calle Bolívar, la cual sustenta el Monumento El Calvario, puede ver al pueblo con todo tipo de viviendas. En dicho monumento existen 3 cruces y 2 arcos sobre los cuales tiene la fecha de su fundación.



Es un pequeño pueblo del municipio Torres, ubicado a 82 kms de Barquisimeto (desde el Distribuidor San Francisco), al cual se llega transitando la autopista Florencio Jiménez, la carretera El Rodeo-Carora y posteriormente la carretera vieja Barquisimeto-Carora, a través de los típicos paisajes del semiárido larense. **A lo largo de este trayecto se consiguen** varias ciudades y pueblitos como Tintorero, Atarigua, Arenales y Carora, siendo ésta de mucha importancia por la presencia de luthiers de referencia nacional.








En Río Tocuyo, capital de la parroquia Camacaro que tiene una población de 7.233 habitantes (según Censo 2011), puede visitar la iglesia Santiago y Santa Ana que posee un altar de madera de 10 mts de altura, con figuras religiosas

talladas por artesanos locales y sus vitrales elaborados por el Sr Juan de Jesús Espinoza, quien posee un afamado taller para su elaboración.



Si dispone de tiempo adicional, podrá visitar la Zona Colonial de Carora y sus alrededores y los artesanos de Palo de Olor.

La economía de Río Tocuyo está caracterizada por la siembra y producción agrícola, así como también la elaboración de alguna artesanía.

 Alojamiento	No. El más cercano en Carora
 Cauchera	Si
 Estación de servicio	No. La más cercana en el caserío El Cruce
 Farmacia	Si
 Grúa	No. La más cercana en Carora
 Asistencia médica	Si
 Restaurant	Si