

De viaje a Santa Inés


Santa Inés es un joven y pequeño pueblo del municipio Urdaneta del estado Lara, cuyo nombre se lo asignaron debido a que la única niña que había en ese entonces se llamaba Inés; posteriormente, un lugareño dona una imagen de la virgen de Santa Inés y la población la asume como patrona,



por lo que se realizan sus fiestas patronales todos los 21 a 25 de enero, llenando al pueblo de fe, alegría y devoción.

La ubicación de Santa Inés es de 92 kms al noroeste de Barquisimeto (desde el distribuidor Moyetones). Para llegar allí debe transitar la carretera Lara-Churuguara a través de paisajes del semiárido larense, montañas y un valle. **A lo largo del trayecto se consiguen** poblados como Pavia, Bobare, El Copeyal y El Porvenir que le proveen de comida típica de la zona.

Cuando llegue a Santa Inés, capital de la parroquia Moroturo con una población de










21.640 habitantes (Censo INE 2011), podrá visitar en turismo a campo abierto algunos sitios naturales, así como el pueblo de Moroturo enclavado en el valle de su mismo nombre, con una importante producción agrícola, así como con una tradición indígena como lo es el Baile de Las Turas.

Este sitio se encuentra a las márgenes de la carretera Lara-Falcón (Troncal 4), siendo uno de los más verdes del municipio Urdaneta www.laraenred.com.

Santa Inés es un pueblo que se encuentra en pleno desarrollo y lleno de gente trabajadora, cuya mayoría se trasladan a Siquisique para realizar sus labores cotidianas.



 Alojamiento	Si
 Cauchera	Si
 Estación de servicio	Si
 Farmacia	Si
 Grúa	No. La más cercana en Barquisimeto
 Asistencia médica	Si
 Restaurant	Si