

De viaje a Humocar Alto



Humocar Alto es un pequeño y apacible pueblo del municipio Morán, cuyas casas tienen la característica de poseer techos de tejas y grandes ventanales. Fue fundado por Francisco de la Hoz Berríos en 1610 con el nombre de Nuestra Señora de los Naranjos de Humocar Alto. A él se llega transitando la autopista Florencio Jiménez, la intercomunal Quíbor-El Tocuyo y posteriormente la

carretera El Tocuyo-Los Humocaros, a través de paisajes del semiárido larense hasta Los Palmares; llegando a El Tocuyo se encontrará con un valle dedicado a la siembra de caña de azúcar y la imponente represa Dos Cerritos, para luego comenzar a subir las montañas de los andes larenses. **A lo largo de este trayecto se consiguen** ciudades y poblados como La Costa, Quíbor, Yogore, El Tocuyo, Humocar Bajo y Tintorero, siendo este último, referencia nacional en la elaboración de finas y variadas artesanías; igualmente se encuentran pequeños restaurantes de comida típica.

Humocar Alto, capital de la parroquia del mismo nombre que tiene una población de 9.296 habitantes (Censo INE 2011), está ubicado a 97 kms de Barquisimeto (desde el distribuidor San Francisco). Allí se encontrará con un sitio montañoso de exuberantes paisajes y un clima que ronda los 22 °C.




Entre los sitios que no debe dejar de visitar destacan la iglesia San Antonio de Padua y el monasterio Trapense Nuestra Señora de Coromoto, fundado originalmente en Francia en el año 1098, siendo la única orden religiosa en Venezuela en el área femenina y masculina.










Para los de espíritu aventurero, Humocaro Alto ofrece la cascada del Arzobispo a 2 kms de su amplia plaza Bolívar, la cual debe su nombre por la impresión que recibió el prelado de Venezuela, por tan espectacular belleza; posee un balneario para mayor comodidad del visitante.

Igualmente podrá observar personas que buscan adrenalina y se lanzan al vacío en parapente desde el cerro El Peñón de Humocaro Bajo www.laraenred.com.

En el trayecto Humocaro Bajo a Humocaro Alto, los turistas con placer a la aventura podrán visitar las Lomas de Buenos Aires, donde pueden deleitarse escuchando el canto de los pájaros en su hábitat natural, el sonido de los arroyos al deslizarse sus aguas con temperaturas de entre 14 y 20 °C, no cabe duda de que es un lugar al que puede ir cualquier persona, ya sea a en busca de paz y tranquilidad o diversión.



 Alojamiento	Si
 Cauchera	No. La más cercana en Humocaró Bajo
 Estación de servicio	No. La más cercana en Humocaró Bajo
 Farmacia	No. La más cercana en Humocaró Bajo
 Grúa	No. La más cercana en El Tocuyo
 Asistencia médica	Si
 Restaurant	Si

Lino Bracho Riera
Fotos Concurso Lara en imágenes