

De viaje a Atarigua




Cuentan los historiadores que el sitio donde estaban asentados los indios Atariguas como primeros pobladores fue desaparecido, debido a la construcción de la represa Atarigua (Cuatricentenaria), lo cual hizo movilizar a toda la población al actual poblado.

Por ello, al visitar al pueblo, cuyo primer asentamiento fue fundado en 1776, consigue una infraestructura de recién data, incluyendo la iglesia Santa Rosa de Lima, ubicada en la calle principal de Atarigua.

Este pequeño y apacible poblado del municipio Torres está ubicado a 57 kms de Barquisimeto (desde el distribuidor San Francisco). A él se arriba conduciendo sobre la autopista Florencio Jiménez y la carretera El Rodeo-Carora a través del semiárido larense. [A lo largo de este trayecto se consiguen](#) pequeños restaurantes de comida típica, artesanías e instrumentos musicales.

Al llegar a Atarigua, capital de la parroquia Castañeda, la cual posee una población de 3.965 habitantes (Censo INE 2011), descubrirá que tiene una marcada influencia barquisimetana y tocuyana. Para los amantes de los deportes, en él podrán conocer el juego de la pelota criolla, en un lugar conocido como el Centro Deportivo "Castañeda".

En la represa Cuatricentenaria, la más grande de la región Centroccidental del país, es factible la práctica de deportes acuáticos y paseos en botes;





en ella PROINLARA ha sembrado alevines de cachamas para el uso y disfrute de los lugareños.








Este pueblo posee simpáticos paisajes y algunos campos cultivados a su alrededor. Aún cuando el sector es semiárido, se logra tener un clima fresco bajo sus árboles. El pueblo puede ser recorrido a

pie a fin de disfrutar de su vista; posee cierto atractivo por la armonía de las líneas arquitectónicas, ventanas y puertas de madera y los techos alineados. Su plaza Bolívar se encuentra en una loma, que permite observar todo el pueblo desde ella.

La actividad económica de Atarigua se basa en la cría de ganado caprino y ovino, además de la elaboración de artesanía (hamacas, cuatros, maracas y tallas de madera, entre otros) y pesca en la presa. Si tiene tiempo adicional, puede ir al poblado de Arenales, en el cual puede visitar los balnearios al lado del río y comer un delicioso plato



llamado chicharrones de pescado. Igualmente, Carora con su zona colonial será de una apreciada visita www.laraenred.com.

 Alojamiento	No. El más cercano en Carora y Barquisimeto
 Cauchera	No. La más cercana en Arenales
 Estación de servicio	No. La más cercana en Arenales
 Farmacia	No. La más cercana en Arenales
 Grúa	No. La más cercana en Barquisimeto
 Asistencia médica	Si
 Restaurant	Si