

De viaje a Barbacoas



Al llegar a Barbacoas podrá apreciar la armonía de sus calles empedradas y casas de bahareque. En el centro del pueblo, fundado como San Felipe de Barbacoas en 1620 por Francisco de La Hoz Berrios, se encuentra la iglesia de San Felipe Apóstol, obra del monseñor Jesús María Alvarado, construida en 1928 con una arquitectura imponente y un blanco puro que encaja perfectamente en la paz que se respira entre el aire que baja del parque nacional Dinira. Es un pueblo es rico en tradiciones. Celebra con fervor las fiestas en honor a San Antonio e



igualmente las de San Isidro, santos a los que generalmente encomiendan las siembras de café. Otra de las festividades religiosas más importantes es para honrar al Niño Jesús el día 24 de diciembre de cada año www.laraenred.com.

Barbacoas, capital de la parroquia Morán con una población de 3.494 habitantes (Censo INE 2011), es un pequeño y apacible pueblo del municipio Morán ubicado a 140 kms de Barquisimeto (desde el distribuidor San Francisco). Para llegar a él se transita la autopista Florencio Jiménez, la carretera El Rodeo-Carora y la carretera Lara-Trujillo, para posteriormente tomar la angosta carretera que pasa por San Pedro, la cual posee muchas curvas y es de pronunciada pendiente. A través del recorrido se observan paisajes del semiárido larense hasta Los Aránguez, luego un valle dedicado a la siembra de caña de azúcar y al tomar la estrecha carretera, comienza un excelente clima de montaña representado por los andes larenses. **A lo largo de este trayecto se consiguen** poblados como Tintorero, Atarigua, Arenales y Los Aránguez pudiendo en todos ellos conseguir variadas artesanías, pequeños restaurantes de comida típica e instrumentos musicales (tramo Barquisimeto-Sabaneta).

En el boulevard Simón Bolívar los lugareños alquilan carros rústicos y sirven de guías turísticos a quienes van en busca de una aventura extrema.

Un paseo nocturno por el pueblo para contemplar cómo la neblina atenúa las luces de la calle, puede ser el preámbulo perfecto antes de irse a descansar, luego de un día en el que la relajación y los atractivos visuales le permitirán desconectarse por completo.








Desde Barbacoas se puede llegar a la cascada del Vino, que debe su nombre precisamente al color de sus aguas tinto, posee una altura de 70 mts y es alimentada por el río La Gruta que nace en el parque nacional Dinira, donde se encuentra la cascada. Para llegar es preferible usar un vehículo rústico, la temperatura oscila entre los 18 y 20 °C. Este es un lugar que brinda mucha paz y tranquilidad con una gran variedad de vegetación y flora, un pozo donde los que no le temen al agua fría logran bañarse, sin duda alguna un espectacular sitio del estado Lara.



Muy cerca de esta cascada se encuentra la cueva la Peonía. Si decide llegar a su interior debe estar dispuesto para una larga caminata, que luego será recompensada con una vista en la que podrá apreciar sin mayor esfuerzo, aguas subterráneas, estalactitas y estalagmitas.

Debido a la gran afluencia de visitantes para conocer la cascada, Barbacoas se está convirtiendo en un lugar turístico lo que le permite un crecimiento económico. Con sus personas amables y ambiente fresco no cabe duda que es un lugar que no puede dejar de visitar.

Si es amante de los ejercicios, la ruta entre la quebrada del Vino y Humocar Alto es la indicada, 34 kms de paisaje deslumbrante al paso de la cordillera, siembras y La Peña, donde las montañas hacen una especie de arco en las rocas que parece dibujado.

 Alojamiento	Si
 Cauchera	Si
 Estación de servicio	No. La más cercana en La Pastora
 Farmacia	Si
 Grúa	No. La más cercana en Carora
 Asistencia médica	Si
 Restaurant	Si

Lino Bracho Riera
Fotos Concurso Lara en imágenes