

## **De viaje a Buena Vista**

En Buena Vista posee una vegetación y atractivos turísticos diferenciados claramente en su lado norte de la zona sur. Particularmente la zona sur es rica en yacimientos paleontológicos y arqueológicos, por lo que se propone un turismo especializado, más científico, para aprovechar lo valioso de estos terrenos que anteriormente fueron habitados por las etnias indígenas Axaguas, Caquetíos y Gayones. En el lecho del río Turbio se encuentran también minerales como ónix y cuarzos.



La zona fue declarada como Patrimonio Cultural, por lo que varios entes culturales como el Museo Arqueológico de Quíbor, Fundación La Salle y el Museo de Barquisimeto han realizado allí estudios y excavaciones.

Los paseos turísticos hacia este sector deben ser guiados por alguien de la zona, para



que indique a los interesados dónde están los restos de los megaterios encontrados. Vale destacar que en estas montañas se encontraron rastros de cementerios indígenas, con piezas utilitarias que datan de hace cientos de años. En el centro de la ciudad podrá encontrar la iglesia Inmaculada Concepción, frente a la plaza Bolívar.

Buena Vista, capital de la parroquia con el mismo nombre con una población de 6.979 habitantes (Censo INE 2011), es un pequeño y apacible pueblo del municipio Iribarren, que está ubicado a 27 kms de Barquisimeto (desde el distribuidor San Francisco). A él se llega transitando la autopista Florencio Jiménez, para luego tomar en el sector El Pescadito la carretera que lleva a Buena Vista;



en este recorrido se observan bellos paisajes del semiárido larense, hasta llegar al comienzo del ascenso de dicha carretera; desde allí conseguirá hermosos parajes montañosos. **A lo largo de este trayecto se consiguen** poblados como San José de Tin Tin.

Si lo que busca es disfrutar de la magia de la naturaleza, no deje de ir a las Lomas de Palenque, las cuales quedan a sólo 9 Kms de la plaza Bolívar del poblado de Buena Vista; para poder llegar es necesario subir en autos rústicos y justo antes de llegar al río casi al límite con San Miguel, se cruza a la izquierda. Se recomienda dejar su carro en la parte baja y caminar hasta la cima, lo que le permitirá disfrutar mejor el paisaje.



Las Lomas de Palenque aún se mantienen vírgenes, porque no se ha instalado en ellas infraestructura turística. A una altura aproximada de 1800 mts sobre el nivel del mar, este lugar presenta un clima templado y una hermosa panorámica de la depresión Quíbor - Carora. Allí arriba se encuentran caballos libres y diversas especies de flores, incluyendo

orquídeas, además de moras silvestres y guayabitas. En estas lomas podrá acampar con carpas que harán de su excursión un momento inolvidable. Igualmente podrá visitar las torres de Bucaral y la quebrada La Teranera **[www.laraenred.com](http://www.laraenred.com)**.










Otro sitio tentador es el Bosque Nublado, que siempre se mantiene con neblina y ofrece una vegetación característica con orquídeas, bromelias, árboles de yagrumo, rosas de montaña, entre otras especies endémicas. Este tipo de bosque es el hábitat favorito de los osos andinos o frontinos y de aves en extinción. Se

encuentra ubicado a 8 kms de la población de Buena Vista, seis de los cuales están asfaltados y dos son camino de tierra. Cuando se va subiendo para el Bosque Nublado se topará con el río Bucaral, de aguas claras y aptas para que los visitantes puedan tomar un refrescante baño.

Para el esparcimiento, un sitio agradable es el balneario Dr. Baudilio Lara, parque de dependencia municipal que se encuentra ubicado en el centro de Buena Vista. Consiste en tanques de agua fría, provenientes de la quebrada Cumaca, que anteriormente surtían de agua potable al pueblo, pero luego fueron donadas a fin de que quedaran como unas piscinas para el entretenimiento de la población. Cuando está abierto al público las piscinas tienen circulación de agua; hay una para adultos y otra para niños. También hay servicio de baños y pequeños kioscos, para que cada quien se instale a disfrutar de un rico ambiente frío y sombreado por inmensos árboles.



 <b>Alojamiento</b>	No. El más cercano en Barquisimeto
 <b>Cauchera</b>	No. La más cercana en Barquisimeto
 <b>Estación de servicio</b>	No. La más cercana en Barquisimeto
 <b>Farmacia</b>	Si
 <b>Grúa</b>	No. La más cercana en Barquisimeto
 <b>Asistencia médica</b>	Si
 <b>Restaurant</b>	Si

Lino Bracho Riera  
Fotos Concurso Lara en imágenes