

De viaje a El Eneal



El Eneal es un lugar a cuyo alrededor encontrará un área esencialmente agrícola, donde predominan los piñales y el sisal, pudiendo disfrutar de un turismo a campo abierto en diversos sitios naturales, ya que se encuentra a escasos minutos de Duaca.








El Eneal es la capital de la parroquia José María Blanco del municipio Crespo, la cual cuenta con una población de 17.617 habitantes (Censo INE 2011). Esta es una pequeña y apacible localidad, que está ubicada a 25 kms de Barquisimeto (desde el distribuidor Polígono de Tiro). A ella se llega transitando la Intercomunal Barquisimeto-Duaca a través de bellos paisajes del semiárido larense, hasta llegar al límite del municipio Iribarren-Crespo y a partir de allí, conseguirá hermosos parajes con mayor vegetación. **A lo largo de este trayecto se consiguen** poblados como El Cují y Tamaca, así como algunos paraderos de comida típica.

Entre los lugares a visitar se encuentran la plaza Bolívar, su iglesia. Podrá estudiar las tradiciones de El Eneal en la Casa de la Cultura, siendo esta resguardada muy celosamente por el historiador Reinaldo Rojas, premio nacional de Historia. De igual manera encontrará algunos pequeños restaurantes que ofrecen una variedad de platos criollos. Si dispone de tiempo adicional podrá visitar a Duaca, capital del municipio, y sus alrededores, así como podrá encontrar artesanías en la aldea de artesanos Paso Real. Esta información se amplía en el portal www.laraenred.com.



El clima es fresco con gente amable, siendo un sitio agradable para bajar un poco el estrés y cambiar la rutina que nos brinda la ciudad diariamente, encontrando momentos de paz y relajación.



 Alojamiento	No. La más cercana en Duaca
 Cauchera	No. La más cercana en Duaca
 Estación de servicio	No. La más cercana en Duaca
 Farmacia	Si
 Grúa	No. La más cercana en Barquisimeto
 Asistencia médica	Si
 Restaurant	Si