

De viaje a Guarico



Si es amante de la historia ubique el museo histórico los Dos Simones, donde descubrirá que Guarico, fundado por orden de Francisco de la Hoz Berrios en 1620, fue un pueblo de encomenderos y los indios de doctrina eran los gayones. Su nombre original es Santa Cruz de Guarico. Como testimonios de la época quedó un puente de mampostería que une las dos porciones en que está dividida la población.

Este es un pueblo lleno de muchas historias, tradiciones y repleto de sitios emblemáticos, ideal para conocer sobre nuestros antepasados y sus vivencias. Si es usted una de las personas que disfruta de la vista de los paisajes hermosos, no dude en venir a visitar este lugar donde encontrará todo eso y mucho más.

Guarico es una ruta en la que podrá conseguir instrumentos musicales, artesanía y en Villanueva la Macadamia, único lugar donde se siembra esta almendra en Venezuela.

Guarico es un pequeño y apacible pueblo del municipio Morán, que está ubicado a 76 kms de Barquisimeto (desde el distribuidor San Francisco). A él se llega transitando la autopista Florencio Jiménez, la intercomunal Quíbor-El Tocuyo y posteriormente la carretera El Tocuyo-Las Adjuntas-Guarico; en la travesía podrá encontrar hasta Los Palmares paisajes del semiárido larense, llegando a El Tocuyo se admira un valle dedicado a la siembra de caña de azúcar, y culmina subiendo las montañas de los andes larenses. ***A lo largo de este trayecto se consiguen*** ciudades y poblados como Tintorero, Quíbor, El Tocuyo y Yogore, encontrando comida típica.

Al llegar a Guarico, capital de la parroquia Guarico con una población de 16.584 habitantes (Censo INE 2011), se encontrará con una zona agrícola por excelencia, tierra que goza de










paisajes con olor a trapiches que producen papelón y azúcar, abundando en la zona las siembras de cereales y frutas

www.laraenred.com.

En el pueblo y sus alrededores existen varias posadas con fincas cafetaleras de tradición familiar, ideal para el encuentro de amigos, para el paseo familiar o sencillamente para un reparador descanso con el despertar de los trinos de los pájaros en la quietud y el silencio de los alrededores, todo ésto en un típico ambiente andino de las zonas altas de Lara.



	Alojamiento	Si
	Cauchera	Si
	Estación de servicio	Si
	Farmacia	Si
	Grúa	No. La más cercana en El Tocuyo
	Asistencia médica	Si
	Restaurant	Si

Lino Bracho Riera
Fotos Concurso Lara en imágenes