

De viaje a San Pedro

Fueron los misioneros capuchinos quienes durante el 1702 fundaron con su actual nombre a San Pedro, pequeño y apacible pueblo del municipio Torres. Lugareños cuentan que fueron los capuchinos quienes dejaron una imagen de San Pedro en la hacienda El Hato, lugar que más tarde fue propiedad de Jacinto Lara.



San Pedro se encuentra ubicado a 130 kms de Barquisimeto (desde el distribuidor San Francisco), al cual se llega transitando por la autopista Florencio Jiménez, luego la carretera El Rodeo-Carora y la carretera Lara-Trujillo, para posteriormente tomar la angosta carretera que lleva hasta San Pedro, la cual posee muchas curvas y es de pronunciada pendiente;

a través del recorrido se observan los paisajes del semiárido larense hasta Los Aránguez, luego conseguirá un valle dedicado a la siembra de caña de azúcar y al tomar al lado izquierdo la estrecha carretera, comienza un excelente clima de montaña representado por los andes larenses. **A lo largo de este trayecto se consiguen** varios pueblitos como Tintorero, Atarigua, Arenales y Los Aránguez, en los cuales podrá apreciar la comida típica, artesanías e instrumentos musicales.

Al entrar en San Pedro, perteneciente a la parroquia Lara, se siente una vida tranquila, el lugar es pequeño y la mayoría de las personas se conocen, tiene un ambiente fresco, a veces frío con neblina por ser un área andina del estado Lara.



El cultivo de los champiñones constituye la principal actividad económica del lugar. Estos hongos comestibles se producen por las bajas temperaturas reinantes y luego se comercializan, aunque el proceso artesanal impide que la producción llegue a las grandes ciudades. Lo seguro es la calidad y la frescura de cada uno de estos vegetales, que podrá conseguir en tiendas e igualmente a través de los habitantes del pueblo, que exhiben en bolsas plásticas los hermosos hongos.

La iglesia, la cual tiene un campanario de estilo colonial, honra al responsable de las










llaves del cielo, San Pedro, sin embargo, Teodoro Silva, un nativo de 85 años y amante de su tierra, explica con total coherencia que el nombre inicial del lugar era Hato de Agua Dulce, fundado en 1500.

En el ámbito cultural y folklórico se destacan el Velorio de la Cruz y el Baile de la Bamba, expresión musical autóctona donde los protagonistas haciendo gala de su ingenio improvisan versos al son de los tambores. Esta danza se baila los días de San Benito y en otras tantas ocasiones durante el año www.laraenred.com.

Desde el 29 de junio hasta el 5 de julio son llevadas a cabo las fiestas patronales en honor a San Pedro en las cuales se realizan celebraciones y toros coleados, los cuales traen consigo la visita de turistas a este pequeño pueblo de Venezuela.

A pocos kilómetros usted podrá visitar las poblaciones de Jabón y Barbacoas, esta última tiene muy cercano sitios como la cascada del Vino y el parque nacional Dinira, en los cuales quedará profundamente agradado por la naturaleza reinante; igualmente podrá realizar paseos y excursiones a los páramos de Cendé y Las Rosas, donde se consiguen frailejones como en Mérida.

 Alojamiento	Si
 Cauchera	No. La más cercana en Sabaneta
 Estación de servicio	No. La más cercana en Sabaneta
 Farmacia	No. La más cercana en Carora
 Grúa	No. La más cercana en Carora
 Asistencia médica	Si
 Restaurant	Si

Lino Bracho Riera
Fotos Concurso Lara en imágenes