

## **De viaje a San Pedro Caliente**

En este poblado encontrará a una comunidad organizada para la elaboración de artesanías de arcilla con un sistema ancestral, que ha pasado de generación en generación por los loceros de la región, cuyas últimas generaciones han representado el gentilicio larense en exposiciones artesanales en Europa. Estas son fabricadas con los mismos procedimientos rudimentarios del pasado, ofreciendo excelentes piezas que puede adquirir [www.laraenred.com](http://www.laraenred.com).



San Pedro Caliente es un pequeño y apacible caserío del municipio Torres, ubicado a 150 kms de Barquisimeto (desde el distribuidor San Francisco) Usted puede encontrarlo transitando la autopista Florencio Jiménez, luego la carretera El Rodeo-Carora y la carretera Lara-Zulia, para luego tomar a la derecha una carretera angosta que lleva a San Pedro Caliente, a través de sus paisajes de valles y del semiárido larense. **A lo largo de este trayecto se consiguen** varias ciudades y pueblitos como Tintorero, Atarigua, Arenales y

Carora, en los cuales podrá disfrutar de la rica gastronomía larense, así como instrumentos musicales y artesanías.










San Pedro Caliente, perteneciente a la parroquia Montes de Oca, es un poblado lleno de gente trabajadora y sencilla, con un clima caliente, lleno de vegetación flora y fauna a su alrededor. A unos pocos minutos adelante encontrará la poblaciones de San Francisco y

La Candelaria, esta última donde nació el maestro de la guitarra Alirio Díaz.

Si tiene tiempo adicional, en la vía usted atravesará la ciudad de Carora, rica en arquitectura colonial y donde podrá visitar el teatro Alirio Díaz, la capilla El Calvario, las Bodegas Pomar, la iglesia San Juan frente a la plaza Bolívar, la casa donde se hospedó el Libertador, la casa de Jacinto Lara, héroe epónimo del estado y el sector Los Silos, donde se encuentran a los mejores fabricantes de cuatros de conciertos.



 <b>Alojamiento</b>	No. El más cercano en Carora
 <b>Cauchera</b>	No. La más cercana en Carora
 <b>Estación de servicio</b>	No. La más cercana en Carora
 <b>Farmacia</b>	No. La más cercana en San Francisco
 <b>Grúa</b>	No. La más cercana en Carora
 <b>Asistencia médica</b>	No. La más cercana en San Francisco
 <b>Restaurant</b>	No. El más cercano en Carora