

### **De viaje a Sarare**

Algo muy peculiar de este poblado son sus fiestas patronales las cuales se celebran cada 6 de diciembre, en honor a San Nicolás de Bari. Durante este día se conmemora el aniversario de la fundación del municipio. Pocos santos han conservado a lo largo de los siglos un culto tan popular como San Nicolás.

Sarare, ciudad capital del municipio Simón Planas y de la parroquia Sarare que posee una población de 16.395 habitantes (Censo INE 2011), está ubicada a 38 kms de Barquisimeto (desde la redoma La Pastora). A ella se llega transitando la autopista Acarigua-Barquisimeto, a través de bellos paisajes de pequeños valles y colinas. **A lo largo de este trayecto se encuentra** la ciudad de Cabudare y se consiguen pequeños restaurantes de comida típica.



Si es amante de la historia, las Ruinas de Buría cercanas a Sarare son una buena opción para imaginar la historia, ya que allí se encontrará con restos de la época pre colonial. Estas ruinas representan un momento histórico, por ser donde originalmente nació Barquisimeto en 1.552 fundada por Juan de Villegas, además de ser el lugar en donde nació el primer grito de lucha contra el dominio español en Venezuela.

Para los más aventureros, los alrededores de Sarare les brinda la cueva La Vieja, majestuosas formaciones cavernosas, las cuales forman parte del misterio y leyenda que la envuelven, permitiéndole al visitante admirar las formaciones geológicas de estalactitas, estalagmitas, manantiales y aguas subterráneas. La cueva es la más extensa de las 40

existentes dentro del cerro La Vieja y una de las menos accesibles, al verse rodeada de vegetación alta de bosque seco.

Los santeros y demás espiritistas encuentran en el lugar un refugio para hacer sus conjuros y pedir favores a los santos, además de ser un sitio donde los rituales y fenómenos paranormales tienen cabida; es un hallazgo geológico que esconde rastros de civilizaciones anteriores a los tiempos del Negro Miguel.



Sólo turistas aventureros bajan en cuclillas por los surcos empinados. Las numerosas exploraciones emprendidas en este fenómeno natural, poco han motivado la curiosidad de los sarareños, quienes prefieren guardar respeto y distancia al tesoro oculto por el Negro Miguel, quien allí dejó para el disfrute de su reina.

De las dos veintenas de agujeros formados en las profundidades del cerro La Vieja, hay un segundo en importancia, es la cueva El Tigre, donde también se abren paso las ceremonias dedicadas a las ánimas, a los santos negros y los indios [www.laraenred.com](http://www.laraenred.com).

Únicamente científicos, excursionistas y aventureros asumen el recorrido por el surco de profundidad aún desconocido. No faltan los muñecos de tela y pequeñas esculturas en la entrada, como testigos y habitantes del recurso natural convertido en morada de imágenes y albergue de las creencias.

En Sarare podrá junto a su familia disfrutar de las bondades que le ofrece el parque recreacional Las Mayitas, el cual posee un área de 15 hectáreas aptas












para la recreación; asimismo podrá disfrutar de cabañas, kioscos, parrilleras, cafetines, baños, estacionamiento y caminerías bordeadas por el río Sarare, el cual nace en el parque nacional Terepaima.

A pocos minutos de Sarare se encuentra El Torrellero, sector donde se ubica la estación de piscicultura de la UCLA, la cual

provee de alevines de cachamas para su cría en lagos y lagunas. PROINLARA ha venido promoviendo en el Estado esta actividad. Igualmente, en este sector se practica el montañismo, actividad que consiste en ascender sobre montañas con fuertes pendientes.

La ganadería es una de las ramas más importantes de la economía local. En la región también se cultiva maíz, sorgo y caña de azúcar. Muy cerca, en La Miel, se encuentra la principal empresa destiladora de rones de la región, la cual posee la ruta del ron (turística) denominada “El paso del Diplomático”. La región es relativamente montañosa y presenta formaciones que son una continuación de la cordillera Andina.



	<b>Alojamiento</b>	Si
	<b>Cauchera</b>	Si
	<b>Estación de servicio</b>	Si
	<b>Farmacia</b>	Si
	<b>Grúa</b>	No. La más cercana en Barquisimeto
	<b>Asistencia médica</b>	Si
	<b>Restaurant</b>	Si

Lino Bracho Riera  
Fotos Concurso Lara en imágenes