

De viaje a Siquisique

Siquisique, ciudad capital del municipio Urdaneta, ubicada a 123 kms. de Barquisimeto (desde el distribuidor Moyetones), se llega transitando la carretera Lara-Churuguara y en sector El Porvenir se toma la carretera El Porvenir-Siquisique; en el recorrido se observan bellos paisajes del semiárido larense, montañas y valles. **A lo largo del trayecto se consiguen** ciudades y pueblitos como Pavia, Bobare, El Copeyal, El Porvenir y Aguada Grande; igualmente se encuentran pequeños restaurantes de comida típica.



Al llegar a Siquisique, igualmente capital de la parroquia del mismo nombre, con una población de 24.443 habitantes (proyección INE 2011), se encontrará con un pueblo agrícola por excelencia. Su gente madruga para empezar las faenas del campo bien temprano. Su situación de ribereño ha hecho que desde hace mucho tiempo sus habitantes potencien la producción agrícola, especialmente con la llegada de los canarios o isleños como se les llama allí. Hay que destacar que la uva de Siquisique llegó a ganarse la muy merecida fama de ser la mejor uva de mesa producida en el país y el municipio Urdaneta sigue siendo gran productor de cebolla, melón, sorgo, maíz, piña y en menos cuantía de uva, lechosa, pimentón, tomate y caraota.

En Siquisique nos encontramos con sitios idóneos para la diversión y el esparcimiento. Una vez ubicado en la posada del pueblo, Posada Urdaneta, la cual queda en la calle principal al frente del edificio de los Poderes Públicos, puede visitar algunos sitios.








Si es aficionado al juego de bolas criollas no deje de visitar el Club Turístico Coromoto, con su cancha de bolas criollas techada, con un ambiente bien fresco de aire puro debido a lo alto de sus instalaciones.

Subiendo hacia el sitio llamado la Cruz Alta puede apreciar la hermosa vista panorámica de la confluencia del río Baragua y el río Tocuyo. Si prefiere la naturaleza y el aire puro puede subir hasta el cerro de Guacamuco, desde donde hay una vista envidiable y un clima muy fresco en la tarde y la noche.



Si le gusta el turismo de aventura puede seguir más adelante por la vía de Cabeza de Caballo-La Ciénega. Le recomendamos utilizar un vehículo rústico y hágase acompañar por un baquiano. Siguiendo por esta ruta se puede llegar al caserío El Copey a través de una vía sin asfaltar, con unos paisajes espectaculares, en los que se encuentran productores de Cocuy, quienes eventualmente permiten a los visitantes ver el proceso artesanal in situ.

En época de Semana Santa, no puede dejar visitar el Templo de Siquisique, que data de la época colonial y no deje de ver las procesiones tocadas y con los santos vivientes.

	Alojamiento	Si
	Cauchera	Si
	Estación de servicio	Si
	Farmacia	Si
	Grúa	No. La más cercana en Barquisimeto
	Asistencia médica	Si
	Restaurant	Si